








Gemeinde Neuried, Landkreis München
 Bebauungsplan Nr. 3 "Haderner Winkel"
 3. Teilländerung

Bestandserhebung Bäume / Grünordnung
 erhaltenswerte Bäume als Hinweis

- mit Grundlage einer Erhebung vor Ort
- und dem Luftbild

Margarethe Waubke, Dipl. Ing. Landschaftsarchitektin
 Stöberstraße 33 in 80 687 München
 Tel.: 089 7000 93 72; Fax.: - 73
 m. waubke@planbuero-tietz.de
 Datum: 06.08.2019

Legende

-  Ac Acer campestre (Feldahorn)
-  App Acer pseudoplatanus (Berg-Ahorn)
-  Ap Acer platanoides (Spitz-Ahorn)
-  Cb Carpinus betulus (Hainbuche)
-  Fe Fraxinus excelsior (Esche)
- App** 2 St. 25/30/40 Berg-Ahorn, mehrstämmig, Stammdurchmesser 25, 30 bzw. 40 cm gemessen in 1 m Höhe
- Cb 30** Hainbuche, Stammdurchmesser 30 cm gemessen in 1 m Höhe