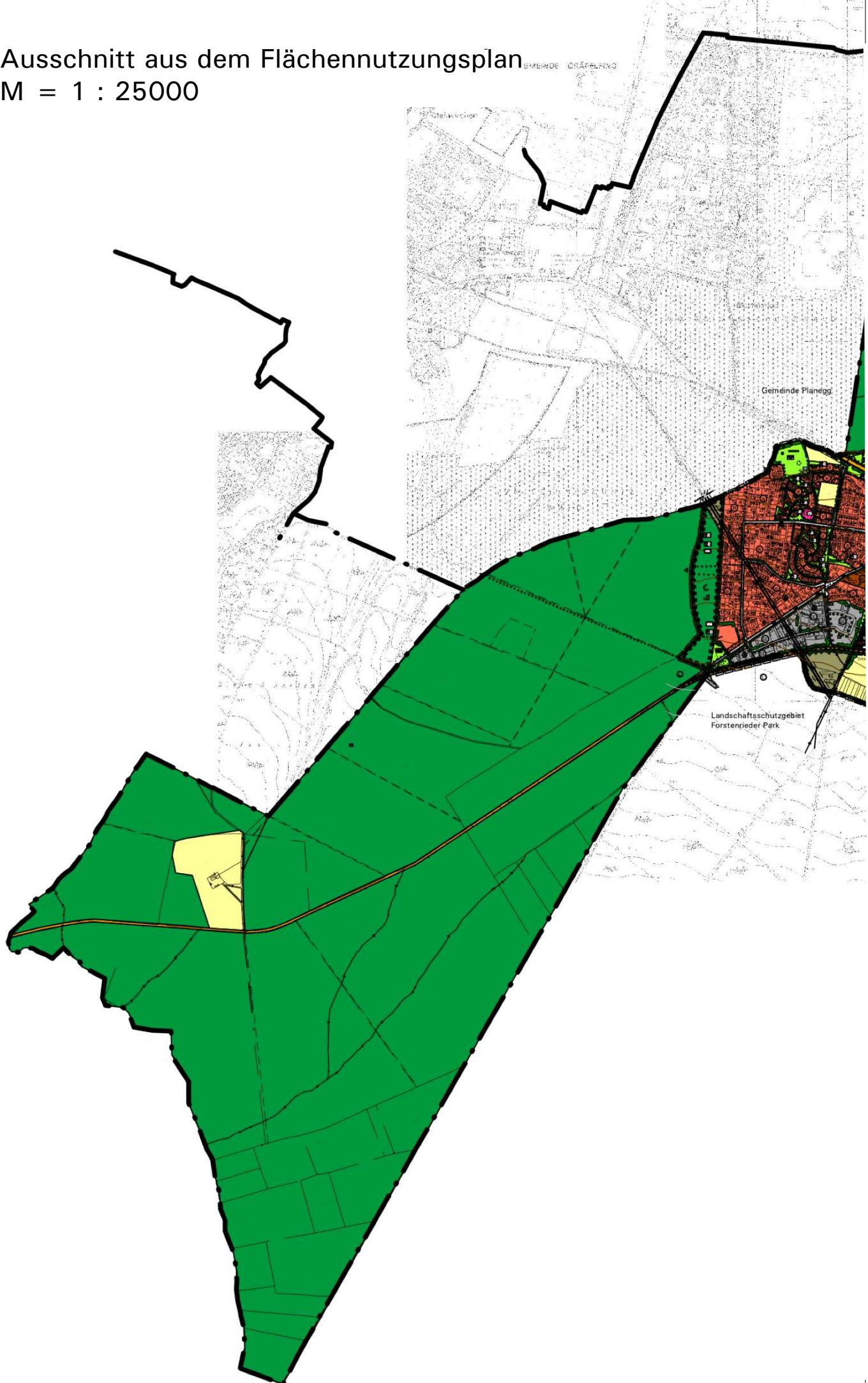


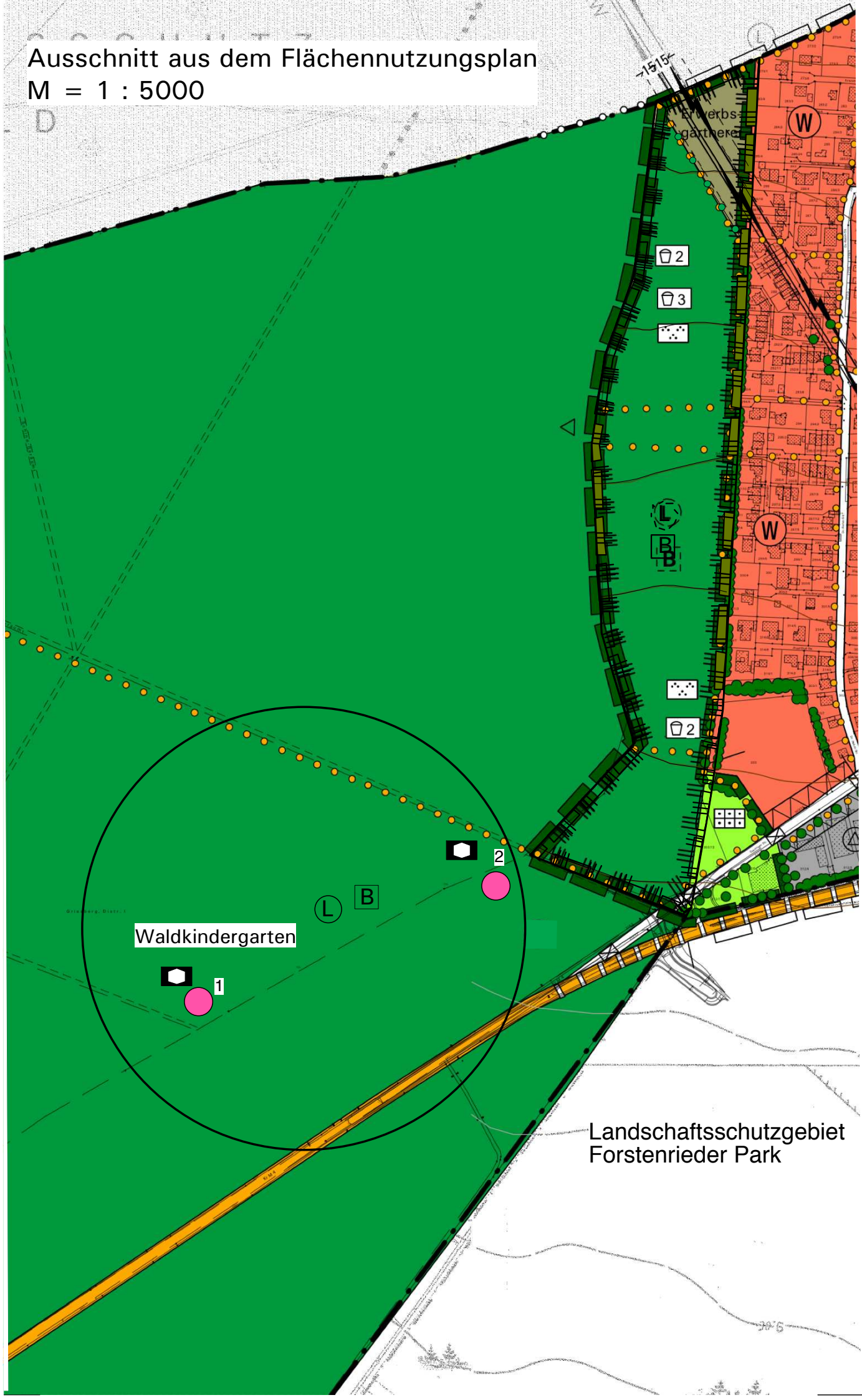


# Ausschnitt aus dem Flächennutzungsplan

M = 1 : 25000



Ausschnitt aus dem Flächennutzungsplan  
M = 1 : 5000



Waldkindergarten

Landschaftsschutzgebiet  
Forstenrieder Park

## Verfahrensvermerke

1. Der Beschluss zur Aufstellung der 16. Flächennutzungsplan-Änderung wurde vom Gemeinderat Neuried am ..... gefasst und am ..... ortsüblich bekanntgemacht (§ 2 Abs. 1 BauGB).

Die öffentliche Auslegung des vom Gemeinderat Neuried am ..... gebilligten Entwurfs der 16. Flächennutzungsplan-Änderung in der Fassung vom 20.04.2010 hat in der Zeit vom ..... bis ..... stattgefunden. Gleichzeitig wurde den Behörden und sonstigen Trägern öffentlicher Belange Gelegenheit zur Stellungnahme gegeben (§ 13 BauGB).

Der Entwurf der 16. Änderung des Flächennutzungsplans wurde in der Fassung vom 28.09.2010 erneut ausgelegt vom ..... bis ..... (§ 4 a Abs. 3 BauGB).

Der Feststellungsbeschluss zur 16. Flächennutzungsplan-Änderung in der Fassung vom ..... wurde vom Gemeinderat Neuried am ..... gefasst.

Neuried, den .....

(Siegel)

.....  
(Ilse Weiß, Erste Bürgermeisterin)

2. Die Genehmigung der 16. Flächennutzungsplan-Änderung in der Fassung vom ..... wurde mit Bescheid der Regierung von Oberbayern ..... vom ....., Az.: ..... erteilt.

Neuried, den .....

(Siegel)

.....  
(Ilse Weiß, Erste Bürgermeisterin)

3. Die ortsübliche Bekanntmachung der Genehmigung der 16. Flächennutzungsplan-Änderung erfolgte am .....; dabei wurde auf die Rechtsfolgen des § 215 BauGB sowie auf die Einsehbarkeit der Flächennutzungsplan-Änderung hingewiesen. Mit der Bekanntmachung wurde der Flächennutzungsplan in der Fassung vom ..... wirksam (§ 6 Abs. 5 BauGB).

Neuried, den .....

(Siegel)

.....  
(Ilse Weiß, Erste Bürgermeisterin)

# NEURIED






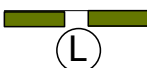


Lkr. München

## Flächennutzungsplan

### 16. Änderung

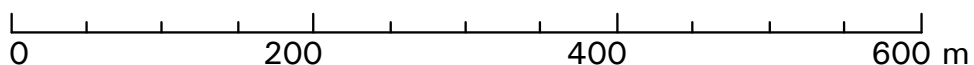
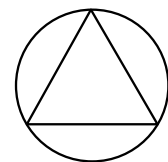
## "Waldkindergarten und Erweiterung des Gemeindegebiets"

Neue Darstellungen

Geltungsbereich	
  1 2	Standort der Fläche für den Gemeinbedarf, Waldkindergarten
	Wald
	Fläche für den überörtlichen Verkehr
	Wichtige Fuß- und Radwegeverbindung
	Landschaftsschutzgebiet vorhanden
	Bannwald vorhanden
	Grenze des Gemeindegebiets

Kartengrundlage ist der wirksame Flächennutzungsplan mit eingearbeiteten wirksamen Teiländerungen Nr.1 bis 13

M 1 : 5 000



Planungsverband  
Äußerer  
Wirtschaftsraum  
München  
-Geschäftsstelle-  
Az.: 610-41/1-28

München, den 22.02.2011