

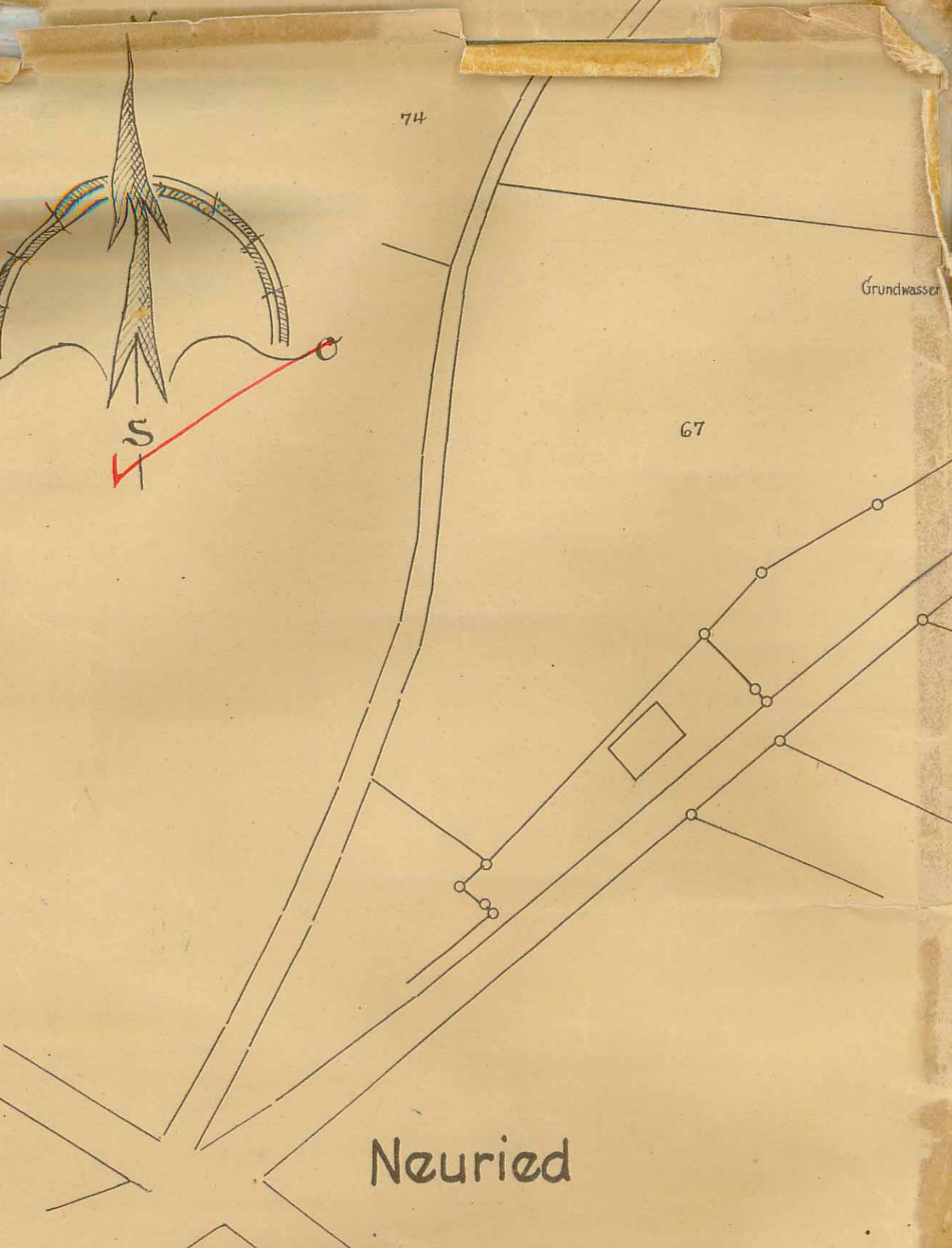
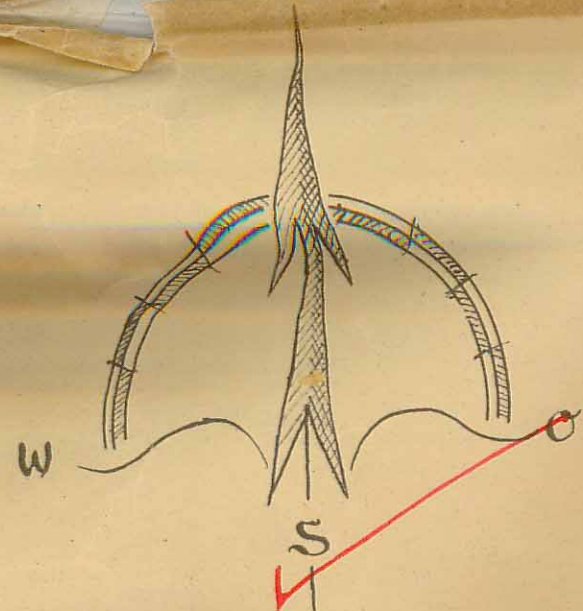
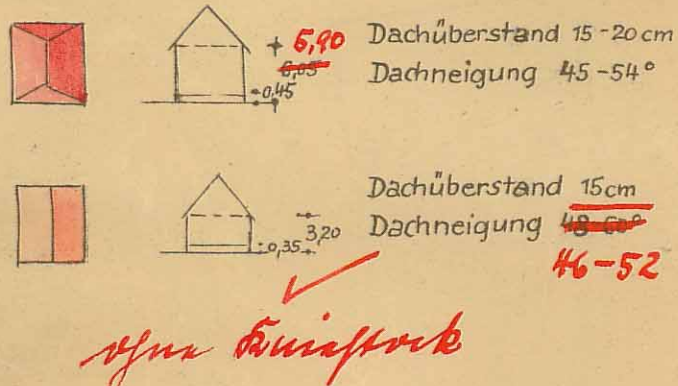
# Baulinien- und Bebauungsplan Siedlung Hadernwinkel in Neuried.

unter Berücksichtigung der Texturskizze der  
Ortsplanungsstelle bei der Regierung von  
Oberbayern vom November 1950.

Maßstab 1:1000.

Antrag: Gemeinde Neuried.

## Typenplan:



Die aufzuhebenden Baulinien wurden mit Beschluß v. 7.11.12 Nr. 196/12 genehmigt.

Innerhalb der Sichtdreiecke bei der Einmündung der Siedlungsstraße in die L. II. O. M4 bei km 9,650 dürfen weder nichtgenehmigungspflichtige noch genehmigungspflichtige Bauten errichtet werden. Anpflanzungen jeder Art, die höher sind als 7,0 m, sind nicht zulässig.

Einfriedigungen an der Landstraße II. Ord. M4 müssen einen Abstand von 7,50 m von Straßenmitte haben.

Entlang der Starkstrom-Freileitung sind Sicherheitsabstände beiderseits der Leitungssache von je 10,0 m Breite von jeder Bebauung freizuhalten.

Genehmigt nach Maßgabe des Beschlusses v. 27.11.1951 Landratsamt München B II 137/50

Die Gemeinde Neuried:

Der Gemeinderat Neuried  
*Müller*

Der Architekt: *Wagner* 10.9.57

Ingenieur- u. Vermessungsbüro  
ALFRED WAGNER  
München 2, Mutenburgstr. 36/0  
Fernr. 56 838

Techn. geprüft am 3.11.57  
Hochbau  
*Jalla*

Neuried