

# ÄNDERUNG DES BEBAUUNGSPLANES

( B I 49/57 ) = AKTENZEICHEN ZUM GENEHMIGTEN LAGEPLAN.

**ANTRAGSTELLER:**

BRUNO HARTWIG  
JOSEF ZACH  
ALOIS BOOS

*Bruno Hartwig  
Josef Zach*

**GRUNDSTÜCKE:**

233/5 233/4 233/6

**BETEILIGTE:**

BRUNO HARTWIG  
ALOIS BOOS

*Bruno Hartwig  
Josef Zach*











**NACHBARN:**

RUDOLF 233/3  
ISMAIER 233/8

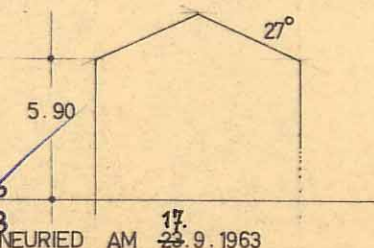
HESSENBERGER 233/9  
FAULHABER FELLNER ISLINGER 233/6

*Rudolf  
Ismaier  
Hessenberger  
Fellner  
Islinger  
Faulhaber*

**ZEICHENERKLÄRUNG:**

- UNVERÄNDERT BESTEHENBLEIBENDE BAULINIEN:
-  STRASSEN - U. GRÜNFL. BEGRENZUNGSLINIE
  -  ZWINGENDE BAULINIE
  -  VORDERE BAUGRENZE
  -  SEITLICHE U. RÜCKWÄRTIGE BAUGRENZE
  -  ÖFFENTLICHE VERKEHRSFLÄCHE
  -  ZULÄSSIG ERDGESCHOSS U. 1 VOLLGESCHOSS
  -  FLÄCHE IM SICHTWINKEL
  -  GRENZE DES GELTUNGSBEREICHES
  -  FLÄCHEN FÜR GARAGEN
  -  8.50 BREITE DER STRASSEN - U. VORGARTENFLÄCHEN

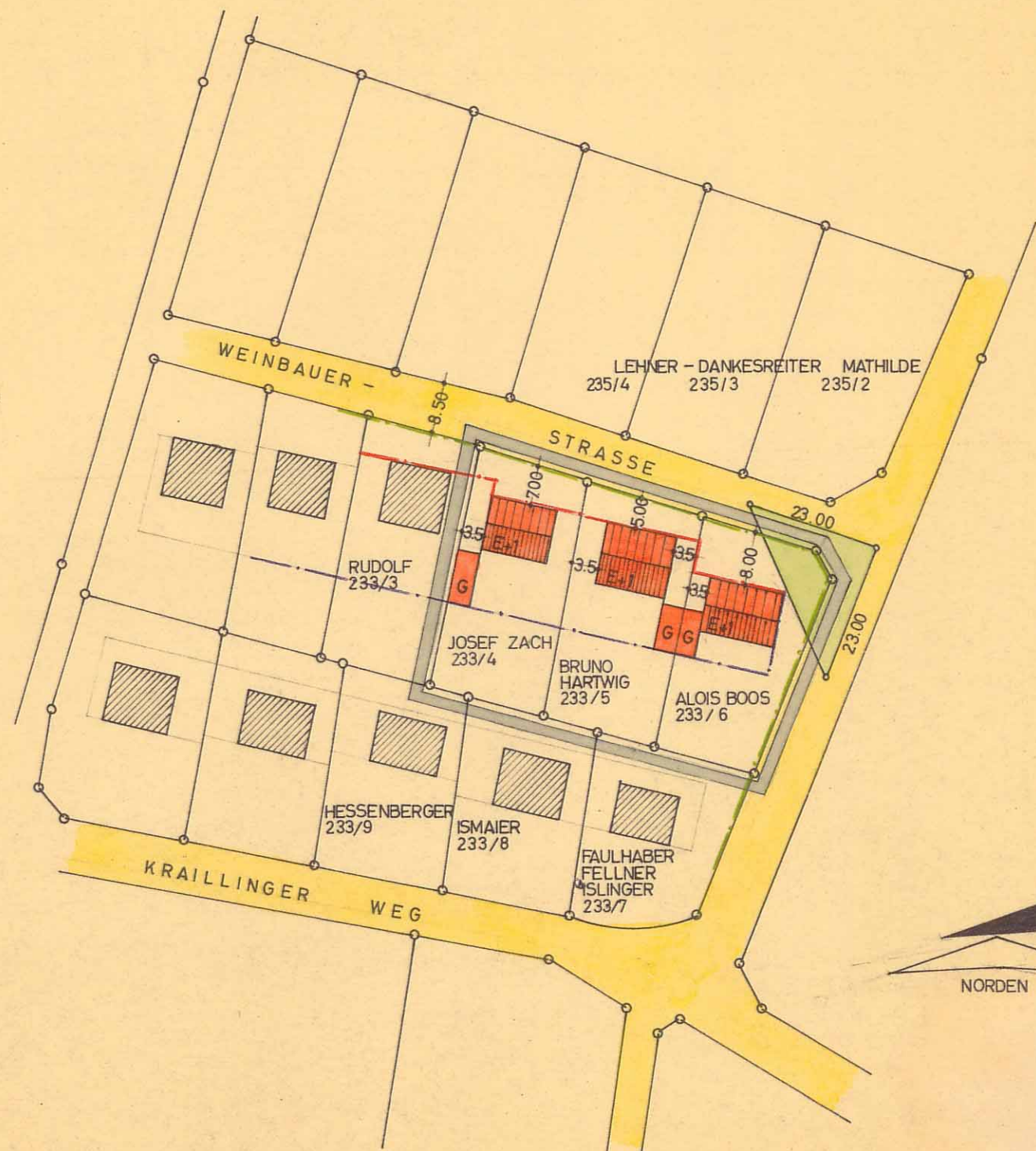
**SCHEMASCHNITT:**



J. Schwald  
Baunternehmung / Architekturbüro  
München, 23, Viktoriastr. 3  
Telefon 30655

PLANFERTIGER NEURIED AM 17. 26.9.1963

*Bruno Hartwig*  
SCHUSTER (1. BÜRGERMEISTER:)



Genehmigt: Satzung § 13  
vom 26.9.1963

LAGEPLAN · M : 1 : 1000